


LA PIANURA

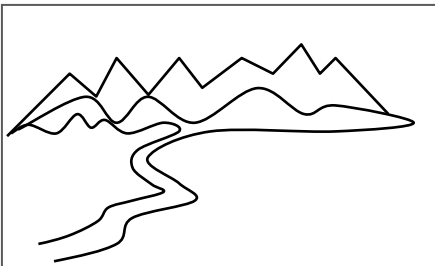
 A. Studia.

La pianura è un terreno leggermente ondulato e in lieve pendenza che non supera i 300 metri di altitudine. Se un paesaggio pianeggiante si trova:

- ad altitudine maggiore di 300 metri, si chiama **altopiano**;
- ad un'altezza di poco superiore al livello del mare, si chiama **bassopiano**;
- al di sotto del livello del mare, si definisce **depressione**.

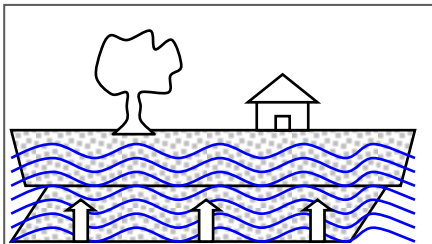
La pianura può avere diverse origini. Le principali sono:

Pianura
alluvionale



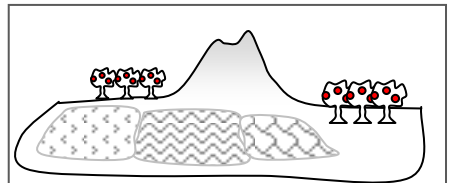
Le pianure alluvionali si sono formate nelle valli scavate dai fiumi con l'accumulo dei detriti da essi trasportati.

Pianura di
sollevamento



Le pianure di sollevamento si sono formate a causa del sollevamento del fondale del mare.

Pianura
vulcanica

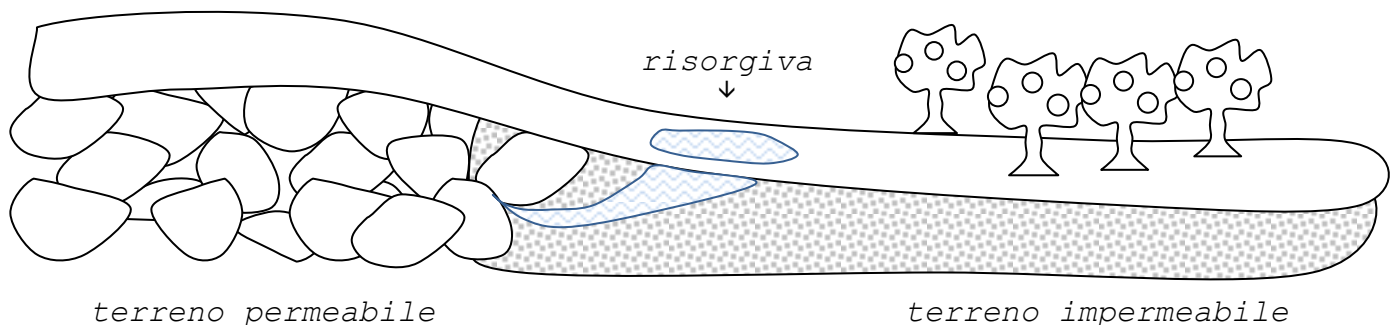


Le pianure vulcaniche si sono formate con l'accumulo di lava e ceneri dei vulcani. Sono molto fertili perché ricche di sali minerali.

Le pianure di tipo alluvionale hanno due zone diverse:

alta pianura

bassa pianura



Nell'alta pianura si sono depositate rocce e sassi che lasciano passare l'acqua, perciò il terreno è spesso arido.

L'acqua penetrata trova poi delle vie di uscita, chiamate risorgive, quando incontra il terreno impermeabile della bassa pianura.


La bassa pianura è composta da terreno argilloso e sassi finissimi; essi non lasciano passare l'acqua perciò il terreno è paludoso e l'uomo deve asciugarlo con opere di "bonifica".

CLIMA

Le pianure lontane dal mare hanno un clima **continentale**, con inverni freddi e nebbiosi, estati calde.

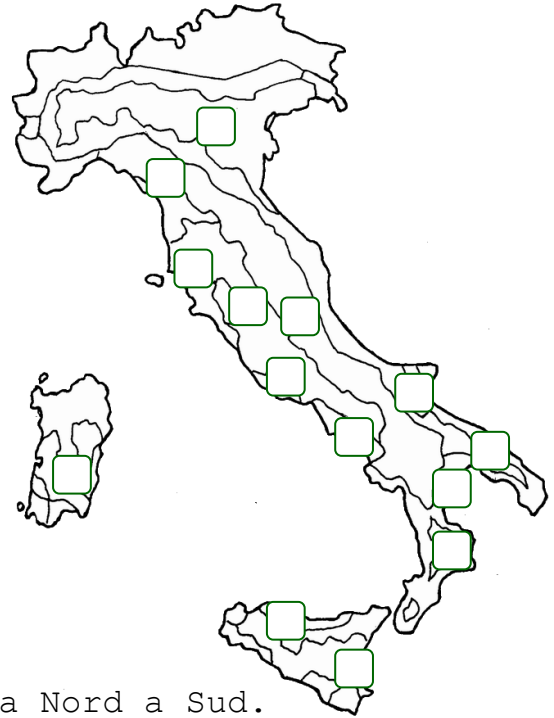
Le pianure costiere subiscono l'influenza positiva del mare: estate e inverno sono **miti**.


LE PIANURE ITALIANE

 B. Inserisci nella cartina muta le lettere corrispondenti alle pianure indicate. Orientati con l'atlante!

Le principali pianure in Italia sono:

PIANURA
A. Valdarno
B. Agro romano
C. Maremma
D. Pianura padano veneta
E. Piana del Fucino
F. Piana di Sibari
G. Tavoliere delle Puglie
H. Conca d'Oro
I. Piana di Catania
L. Metaponto
M. Penisola salentina
N. Agro pontino
O. Pianura campana
P. Campidano



 C. Riscrivi le pianure in ordine, da Nord a Sud.

La Pianura padano-veneta

La Pianura padano-veneta è di origine alluvionale, è stata formata dal fiume **Po**; essa prende il nome da **Padus**, il termine con cui i latini chiamavano anticamente il Po. Questa pianura occupa parte del territorio della regione Lombardia, del Veneto, del Friuli Venezia-Giulia e dell'Emilia Romagna.

Nell'alta pianura, dove i terreni sono più asciutti, si pratica soprattutto l'allevamento e ci sono numerose industrie.

Nella bassa pianura si pratica l'agricoltura. Esistono due diverse pratiche agricole: l'agricoltura **intensiva**, moderna; l'agricoltura **estensiva**, legata ai sistemi tradizionali e fatta su territori grandi, divisi in vari pezzi in ognuno dei quali si coltiva un diverso prodotto.

Famose sono le **marcite** e le **risaie**. Le marcite sono campi allagati dove viene coltivato il foraggio (i vegetali dati come cibo agli animali); le risaie sono terreni coltivati a riso. Molti campi sono protetti dal vento con barriere frangivento, fatte con siepi e alberi.


Per agevolare il trasporto delle merci e gli spostamenti delle persone, in questa zona sono presenti diverse vie di comunicazione: canali navigabili, strade, autostrade, ferrovie, aeroporti.

La Maremma

Questa pianura si trova tra Toscana e Lazio. Anticamente qui c'era il mare. La città toscana di Pisa, ad esempio, un tempo era una città che si affacciava sul mare. Durante il Medioevo (1100-1200) alcune città italiane sul mare divennero ricche e potenti grazie allo sviluppo del commercio marittimo: erano Amalfi, Genova, Pisa e Venezia. Esse furono chiamate Repubbliche marinare.

Quando si formò la pianura maremmana, il terreno era paludoso e c'erano molte zanzare, in particolare la zanzara anofele che porta una malattia chiamata "malaria". Poi i terreni vennero bonificati, cioè prosciugati, costruendo dei canali. Ora la Maremma è una terra molto fertile, ricca di coltivazioni.

Famosi sono anche i pastori di bovini che vanno a cavallo, tipici della Maremma e dell'Agro pontino: si chiamano **butteri**.



Il famoso poeta Giosuè Carducci era maremmano. Ha descritto la sua terra in molte poesie. Ecco un frammento della poesia "Traversando la Maremma Toscana"

*...Ma di lontano
pace dicono al cuor le tue colline
con le nebbie sfumanti e il verde piano
ridente ne le piogge mattutine.*

L'Agro pontino

L'Agro pontino si trova sulla fascia costiera del Lazio.

Anche l'Agro pontino era una terra paludosa e infestata dalla zanzara anofele. Le prime bonifiche furono fatte dai Romani e poi, secoli dopo, da alcuni pontefici.

Ma la bonifica più importante fu fatta dal 1926 al 1935, durante il fascismo.

Furono scavati tantissimi canali, costruite strade e città, come Latina, che allora si chiamava Littoria.

Venne lasciata allo stato naturale soltanto la zona del Circeo, destinata a diventare il **Parco nazionale del Circeo**.

In quella terra ostile, per sopravvivere venivano pescate, vendute e mangiate le ranocchie, cibo anche oggi considerato prelibato.



Il Tavoliere delle Puglie

Il Tavoliere delle Puglie è la più grande pianura del Sud d'Italia. È una pianura di sollevamento e si trova in Puglia. Prende il nome dalle "**Tavole censorie**", il luogo dove i Romani tenevano i documenti che indicavano i loro possedimenti agricoli. Nel Tavoliere la mancanza di fiumi ha reso il terreno arido. Per questo l'uomo ha dovuto costruire un grande **acquedotto** per irrigare i campi.